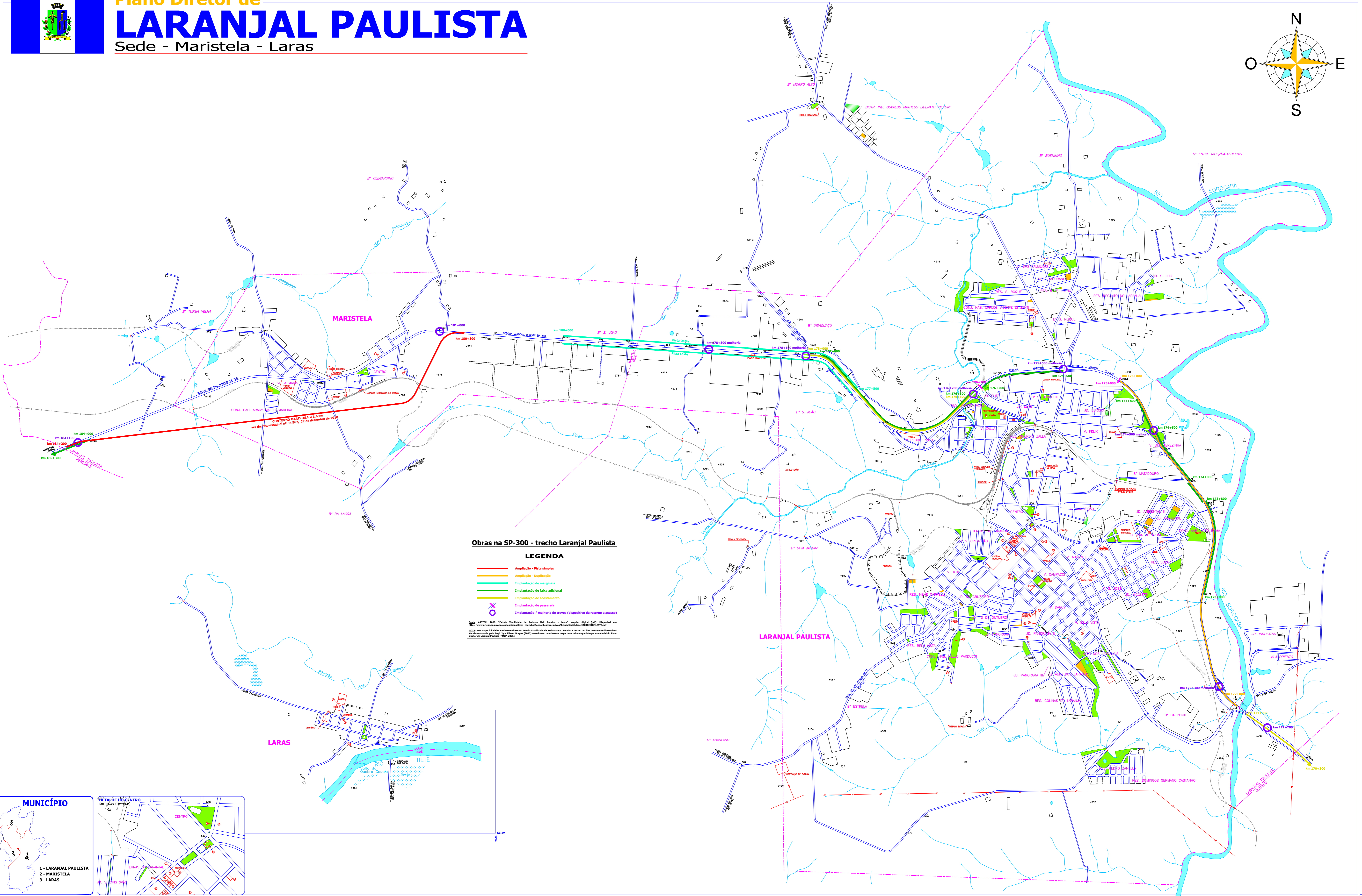
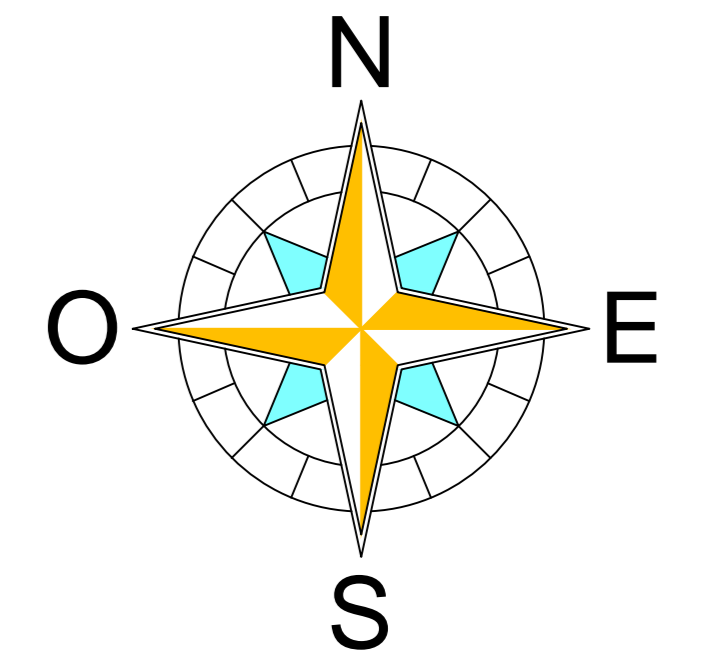


Plano Diretor de LARANJAL PAULISTA

Sede - Maristela - Laras



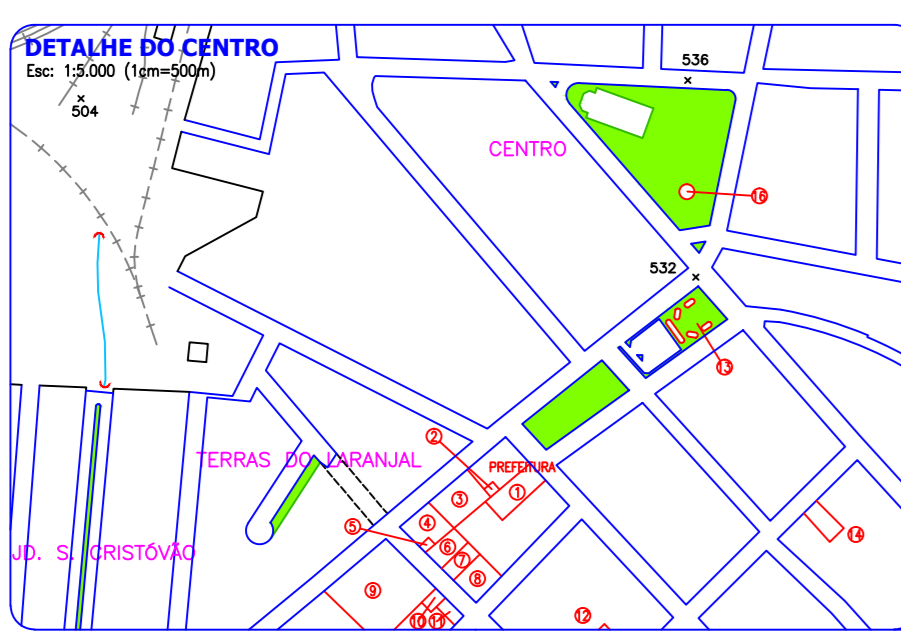
Obras na SP-300 - trecho Laranjal Paulista

LEGENDA

- Ampliação - Pista simples
- Ampliação - Duplicata
- Implantação de marginais
- Implantação de faixa adicional
- Implantação de acostamento
- ✕ Implantação de passarela
- Implantação / melhoria de travessia (dispositivo de retorno e acesso)

PROJ. ARTESEP, 2004. "Tabela Verificação de Dados: Rua Avenida - Laranjal Paulista (LAP)". Disponível em: http://www.artesep.gov.br/kat/verificacao_dados_PlanoDiretorLaranjalPaulistaEstadoSaoPaulista20040925E.pdf

SECEM: este mapa foi elaborado com base no Plano Diretor de Laranjal Paulista - Laranjal Paulista, com o objetivo de orientar o planejamento urbano e o desenvolvimento econômico e social da cidade de Laranjal Paulista, Estado de São Paulo, com base no Plano Diretor de Laranjal Paulista (LAP), aprovado em 2004.



- PRINCIPAIS FONTES**
1. Prefeitura Municipal de Laranjal Paulista (base cartográfica e quadras fiscais), 2001-2004.
 2. Instituto Geográfico e Cartográfico - IGC (levantamentos aerofotogramétricos), 1976-1977.
 3. Equipe Técnica do Plano Diretor de Laranjal Paulista (levantamentos em campo, correção, complementação e adaptação), 2004.
 4. Base Aerofotogramétrica e Projetos S.A. (foto aérea), 2001.
 5. SABESP (cadastral), 2004.
- Desenho final, versão de setembro de 2004; Igor Eliezer

CONVENÇÕES

<p>PLANALTIMETRIA</p> <ul style="list-style-type: none"> LIGAMENTO EXISTENTE LIGAMENTO PARTICULAR LIGAMENTO PROJETADO RODOVIA ESTADUAL OU MUNICIPAL PONTES, BUEIROS OU SINALIZES FERROVIA EXISTENTE ANTOJO TRILHA DA FERROVIA LÍNEA DE ALTA TENSÃO RIOS E RIACHOS LAGOS, TANQUES E ALAGADIÇOS CERCA (linhas aproximadas) 	<p>LIMITES E NÚCLEOS</p> <ul style="list-style-type: none"> LIMITE DE MUNICÍPIO LIMITE DE DISTRITO NOME DE NÚCLEO URBANO NOME DE BARRIO URBANO NOME DE BARRIO RURAL <p>ESCALA</p> <p>ESCALA 1:10.000 (Cadastral)</p>	<p>NÚMEROS DE REFERÊNCIA A EDIFÍCIOS PÚBLICOS</p> <ul style="list-style-type: none"> DELEGACIA DE POLÍCIA E CADERA PÚBLICA DETRAN E POSTO DO INSS UNIDADE BÁSICA DE SAÚDE CASA DA AGRICULTURA CONSELHO TUTELAR COMÉRCIO ALACA DO SERVIÇO MILITAR 2ª BATALHÃO DA POLÍCIA MILITAR LUSA LARANJALENSE DE FUTEBOL ASSISTÊNCIA SOCIAL CENTRO DE ESPORTES VIGILÂNCIA SANITÁRIA LABORATÓRIO MUNICIPAL RESERVAÇÃO DE ÁGUA COZINA PILOTO MUNICIPAL ESTAÇÃO DE TRATAMENTO DE ÁGUA QUADRA POLÍCIPORTUA VEÍCULO MUNICIPAL
---	--	---

MAPA BASE DO PLANO DIRETOR
 ÁREA URBANA 00 - GERAL
 EDIÇÃO: SETEMBRO DE 2004 ESC: 1:10.000